GEO - NORD s.c.
Usługi geodezyjno - kartograficzne
ul. Glebowa 11A, 42-280 Częstochowa
NIP: 949-14-35-024 REGON: 150371846
Tel. 602-367-543, 793-744-657; e-mail: biuro@geonord.eu; www.geonord.eu

MAPA DO CELÓW PROJEKTOWYCH

Obiekt		Ożarowice, ul. Sosnowa
Nazwa gminy		Ożarowice
Nazwa obrębu ewidencyjnego		Ożarowice
Miejscowość		Ożarowice
Ulica		Sosnowa
Działka ewidencyjna:		489/19, 723, 724/5, 724/6
Oznaczenie kancelaryjne zgłoszenia geodezyjnego		GP.Z.6642.1.2008.2025
Układ współrzędnych	Prostokątnych płaskich	2000 - południk 18
	Wysokości	PL-EVRF2007-NH
Skala opracowanej mapy		1:500
Sekcja opracowanej mapy		6.134.30.02.3.1, 6.134.30.02.3.2, 6.134.30.02.3.4, 6.134.30.02.4.1, 6.134.30.02.4.3
Kierownik prac geodezyjnych (nr uprawnień)		Bartłomiej Sierosławski (23164)
Stan na dzień		25.07.2025

Mapę opracował w dniu 27.08.2025 r. Bartłomiej Sierosławski

- Niniejsza mapa do celów projektowych została wykonana z ustaleniem obciążeń dot. służebności gruntowych: w księdze wieczystej dla przedmiotowej nieruchomości brak ujawnienia służebności gruntowych.
- Dane ewidencyjne wniesione na podstawie bazy danych EGiB otrzymanej z PODGiK w Tarnowskich Górach. Analiza dokładności granic przekazana w formie załącznika mapowego.
- Nie wyklucza się istnienia w terenie innych nie wykazanych na niniejszej mapie elementów podziemnego uzbrojenia terenu, nie zgłoszonych do inwentaryzacji.

Legenda:

— — —	zakres opracowania mapy
- - - - - - -	linia rozgraniczająca tereny o różnym przeznaczeniu w MPZP
———	granica działki ewidencyjnej
- - - - - -	kontur użytku gruntowego
—— e ——	przewód elektroenergetyczny
—— w ——	przewód wodociągowy
—— k ——	przewód kanalizacyjny
—— g ——	przewód gazowy
—— t ——	przewód telekomunikacyjny

Teren jest objęty Miejscowym Planem Zagospodarowania Przestrzennego.

M - tereny mieszkaniowo-usługowe – zabudowy jednorodzinnej i zagrodowej, obsługiwane poprzez istniejący układ drogowo-uliczny;
RL - tereny lasów;
RZ - tereny zieleni niskiej i wysokiej;
D - tereny komunikacji - droga dojazdowa;
Dw - tereny komunikacji - droga dojazdowa wewnętrzna.

Poświadczam, że niniejszy dokument został opracowany w wyniku prac geodezyjnych i kartograficznych, których rezultaty zawiera operat techniczny pozytywnie zweryfikowany. Jednocześnie informuję, że jestem świadomy odpowiedzialności karnej za złożenie fałszywego oświadczenia.

Identyfikator zgłoszenia prac geodezyjnych	GP.Z.6642.1.2008.2025
Organ służby geodezyjnej, który otrzymał zgłoszenie pracy geodezyjnej	Starosta Tarnogórski
Wykonawca prac geodezyjnych	GEO-NORD S.C. Usługi geodezyjno-kartograficzne Piotr Sierosławski, Bartłomiej Sierosławski ul. Glebowa 11A, 42-280 Częstochowa NIP 949-14-35-024
Nr oraz data sporządzenia dokumentu zawierającego wynik pozytywnej weryfikacji	Protokół weryfikacji nr GP.Z.6642.1.2008.2025_33766 z dnia 27-08-2025 r.
Imię i nazwisko oraz nr uprawnień zawodowych kierownika prac	Bartłomiej Sierosławski nr uprawnień 23164

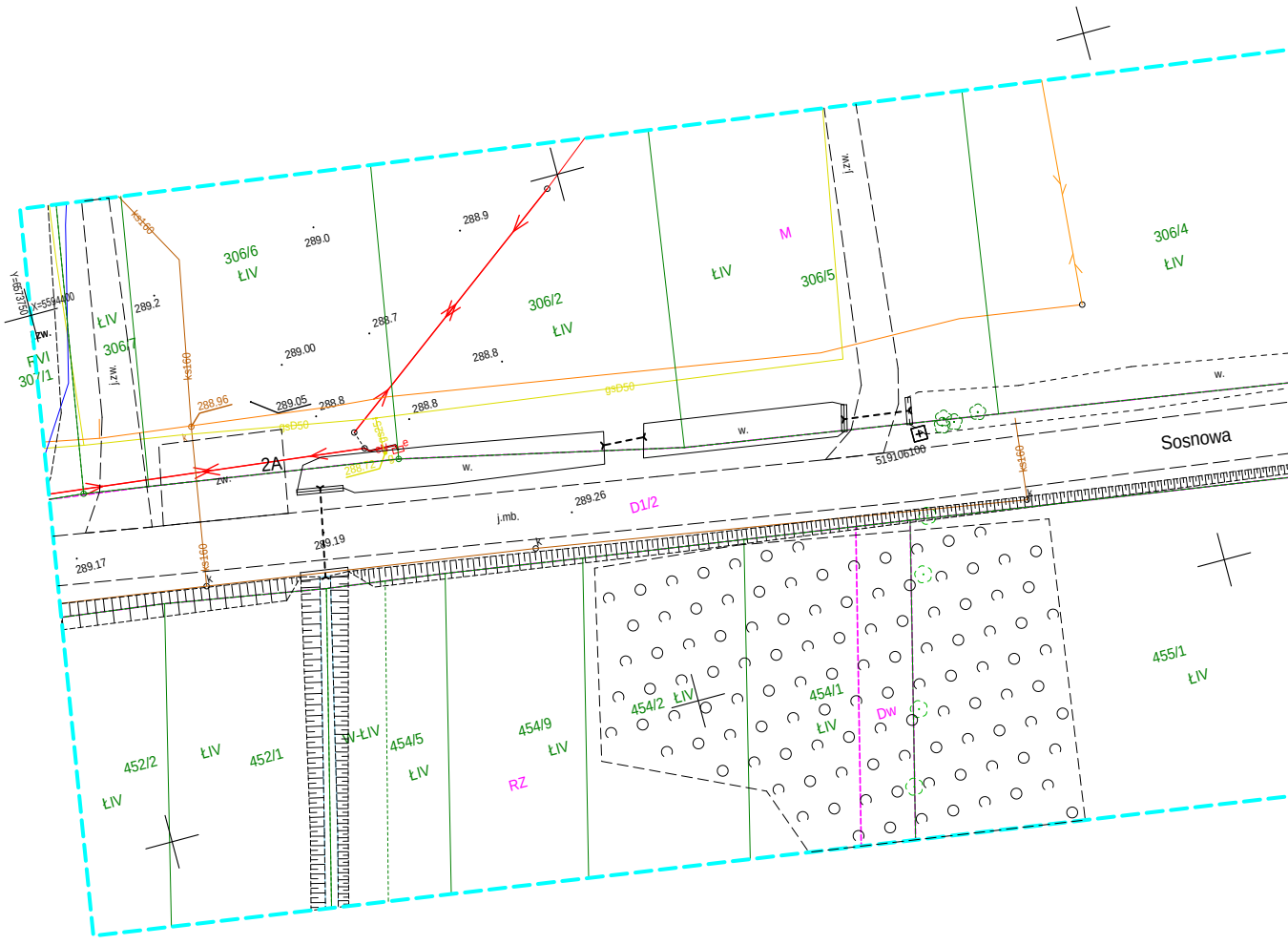
Y=6573750
X=5594400
zw.
ŁIV
306/7
ŁVI
307/1
j.zw.
289.2
ks160
306/6
ŁIV
289.0
288.9
288.7
289.00
306/2
ŁIV
288.8
288.96
289.05
288.8
288.8
gsD50
gsD50
gsD50
e
g
288.72
2A
zw.
w.
j.mb.
289.26
D1/2
289.19
289.17
ks160
k
M
ŁIV
306/5
j.zw.
306/4
ŁIV
w.
w.
519106100
Sosnowa
ks160
452/2
ŁIV
452/1
ŁIV
W-ŁIV
454/5
ŁIV
454/9
ŁIV
RZ
454/2
ŁIV
454/1
ŁIV
Dw
455/1
ŁIV

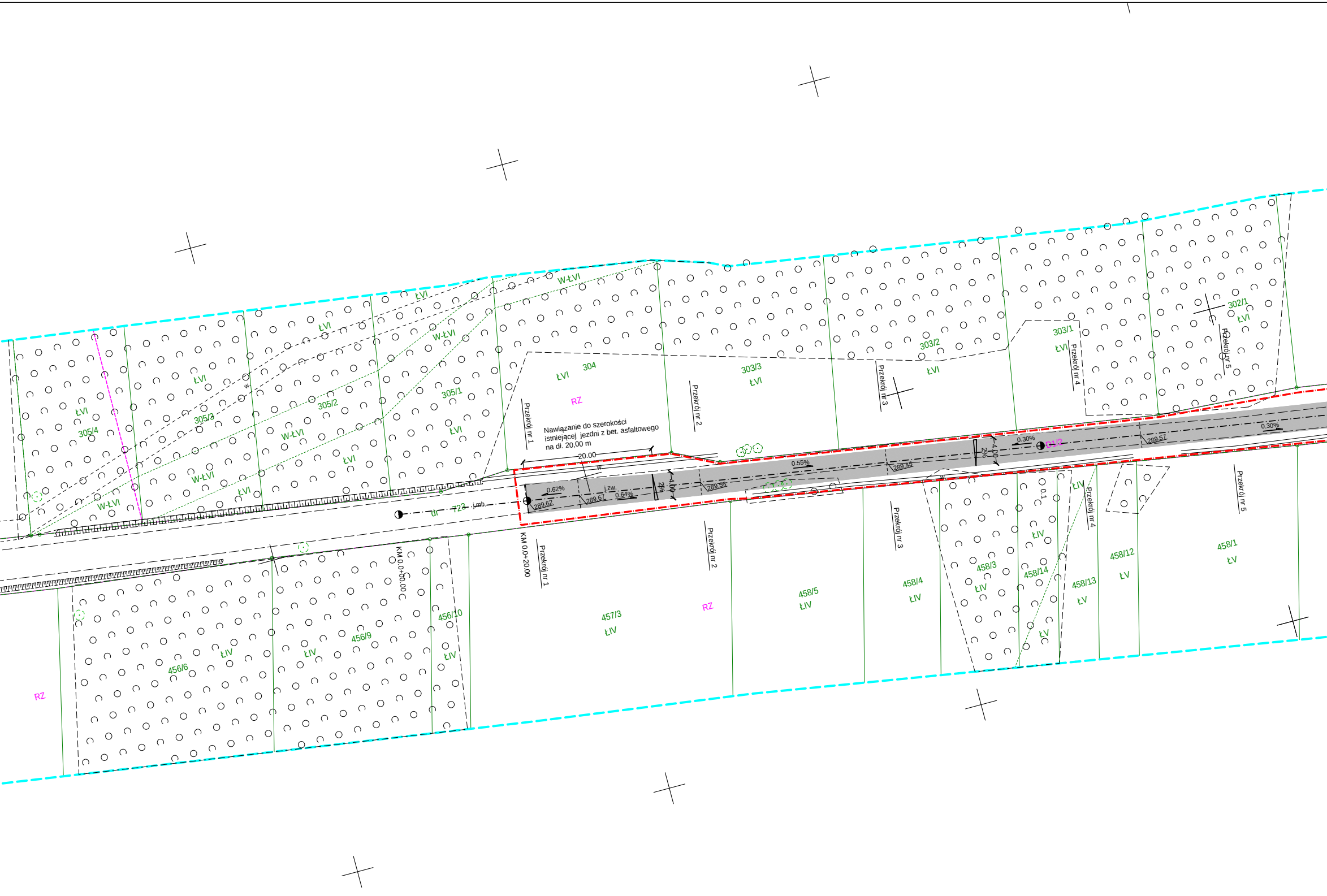

Nawiązanie do szerokości istniejącej jezdni z bet. asfaltowego na dł. 20,00 m

305/4
ŁVI
W-ŁVI
305/3
305/2
305/1
W-ŁVI
ŁVI
304
RZ
303/3
ŁVI
303/2
ŁVI
303/1
ŁVI
302/1
ŁVI
Przekrój nr 1
Przekrój nr 2
Przekrój nr 3
Przekrój nr 4
Przekrój nr 5
20.00
0.62%
j.zw.
0.64%
289,62
289,67
289,55
4.00
2%
0.55%
289,45
0.30%
D1/2
289,57
0.30%
dr 723
j.mb
KM 0,0+00,00
KM 0,0+20,00
0.1
456/6
ŁIV
456/9
ŁIV
456/10
ŁIV
457/3
ŁIV
RZ
458/5
ŁIV
458/4
ŁIV
458/3
ŁIV
458/14
ŁIV
458/13
ŁV
458/12
ŁV
458/1
ŁV
ŁIV
ŁV
RZ

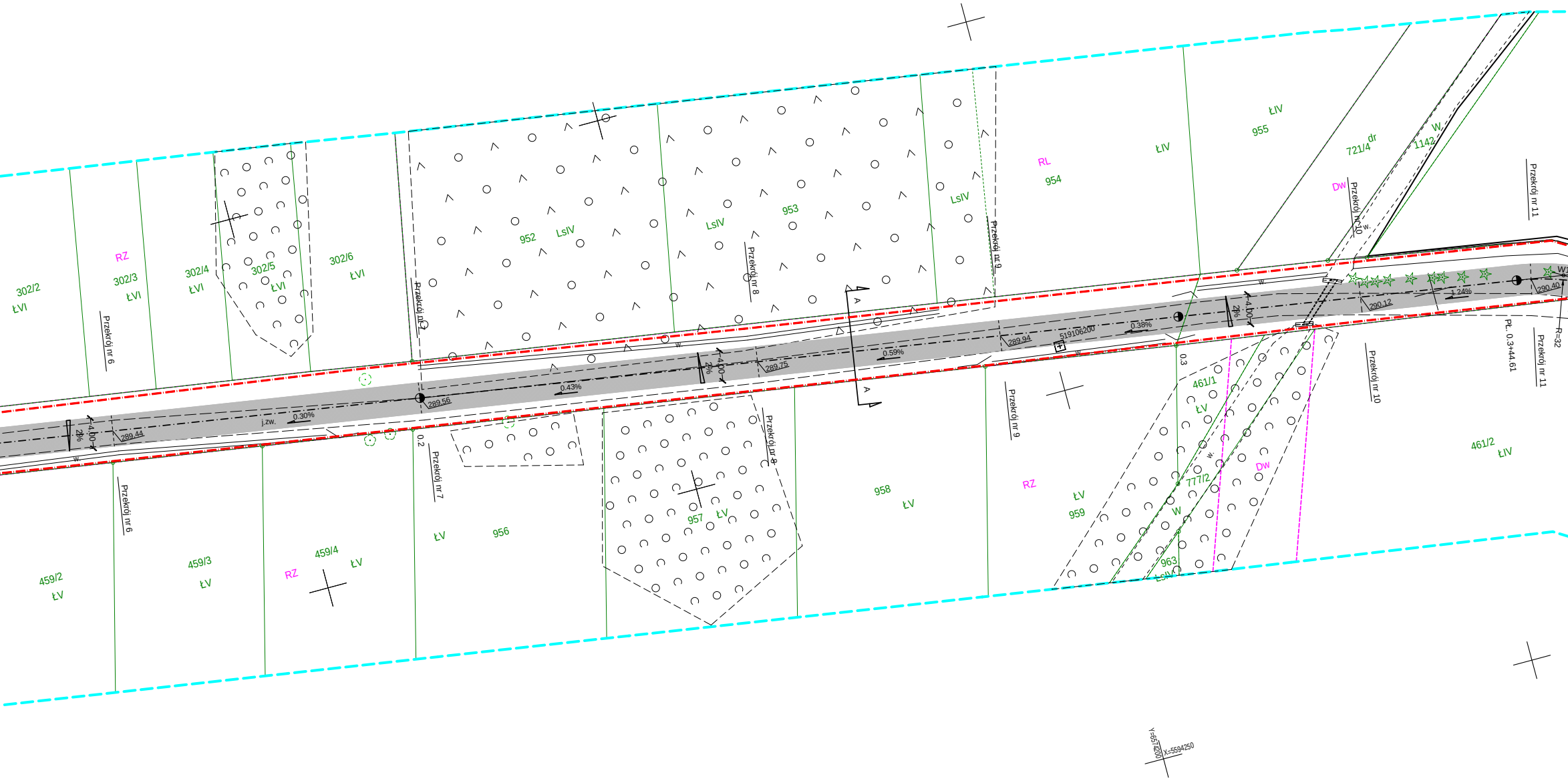
302/2
ŁVI
RZ
302/3
ŁVI
302/4
ŁVI
302/5
ŁVI
302/6
ŁVI
952
LsIV
LsIV
953
LsIV
RL
954
ŁIV
955
ŁIV
721/4
dr
W
1142
Dw
Przekrój nr 6
Przekrój nr 7
Przekrój nr 8
Przekrój nr 9
Przekrój nr 10
Przekrój nr 11
w.
W1
290.40
1.24%
290.12
Pł. 0.3+44.61
R=32
4.00
2%
289.44
j.zw.
0.30%
289.56
0.43%
289.75
0.59%
289.94
519106200
0.38%
A
A
0.2
0.3
459/2
ŁV
459/3
ŁV
RZ
459/4
ŁV
ŁV
956
957
ŁV
958
ŁV
RZ
ŁV
959
461/1
ŁV
777/2
W
Dw
963
LsIV
461/2
ŁIV
Y=6574200
X=5594250

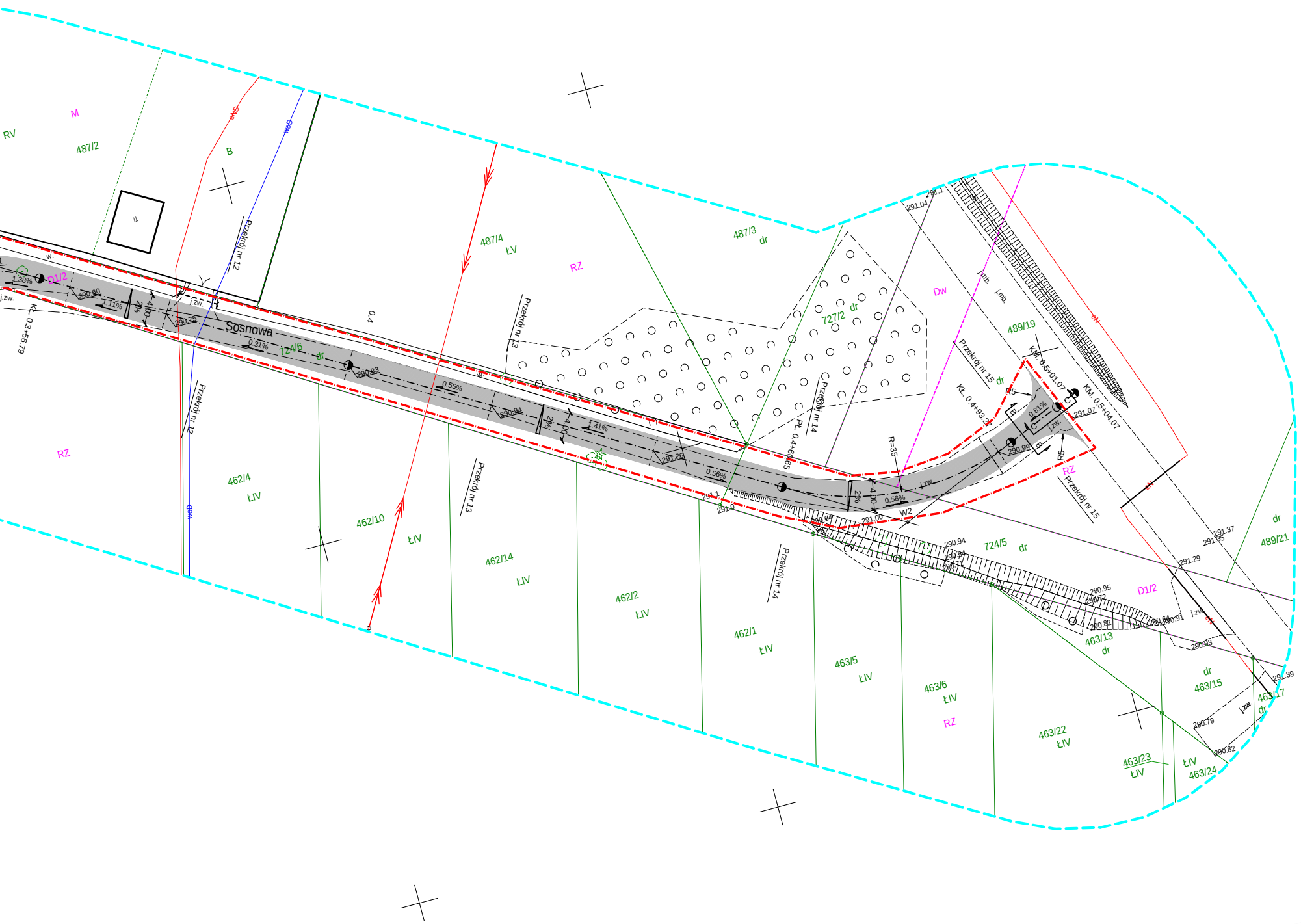
RV
M
487/2
B
Przekrój nr 12
487/4
ŁV
RZ
487/3
dr
727/2
dr
Dw
j.mb.
j.mb.
489/19
dr
291.04
291.1
Przekrój nr 13
Przekrój nr 14
Przekrój nr 15
KM. 0.5+01.07
KM. 0.5+04.07
KŁ. 0.4+93.27
PŁ. 0.4+60.65
KŁ. 0.3+56.79
R=35
R5
R5
0.81%
291.07
290.99
j.zw.
w.
1.38%
D1/2
290.60
1.11%
2%
4.00
290.15
Sosnowa
0.31%
724/6
dr
0.4
290.83
0.55%
290.94
1.41%
291.26
0.56%
291.1
291.0
291.00
290.64
W2
290.94
290.94
290.71
724/5
dr
290.95
290.72
290.82
290.91
290.93
291.29
291.35
291.37
489/21
D1/2
RZ
462/4
ŁIV
462/10
ŁIV
462/14
ŁIV
462/2
ŁIV
462/1
ŁIV
463/5
ŁIV
463/6
ŁIV
RZ
463/13
dr
463/22
ŁIV
463/23
ŁIV
ŁIV
463/24
dr
463/15
463/17
dr
290.79
290.82
291.39
j.zw.

LEGENDA:

‒·‒·‒	GRANICA OPRACOWANIA
▨	NAWIERZCHNIA JEZDNI Z BET. ASFALTOWEGO

KM ARCHITEKT	KRZYSZTOF MARCINIUK ARCHITEKT	AL. W. KORFANTEGO 191 UL. WYZWOLENIA 95/30 tel. kom. 609 68 65 65	40-153 KATOWICE 41-907 BYTOM biuro@kmarchitekt.pl
inwestor:	**GMINA OŻAROWICE** UL. DWORCOWA 15, 42-625 OŻAROWICE		
tytuł projektu:	PROJEKT BUDOWLANY DROGI DOJAZDU DO PÓL		
lokalizacja:	**OŻAROWICE; UL. SOSNOWA** DZ.NR: 723, 724/6, 724/5, 489/19		
branża:	DROGOWA	faza projektu: P.A.B.	data: 08.2025
projektant: DROGOWY	tech. Mieczysław Daszkiewicz	upr. 112/81	
opracowanie: DROGOWY	tech. Mateusz Daszkiewicz		
rysunek:	PLAN SYTUACYJNY	skala: 1:500	nr rys: D02